

МИНОБРНАУКИ РОССИИ
Федеральное государственное бюджетное образовательное учреждение
высшего образования
«САРАТОВСКИЙ НАЦИОНАЛЬНЫЙ ИССЛЕДОВАТЕЛЬСКИЙ
ГОСУДАРСТВЕННЫЙ УНИВЕРСИТЕТ
ИМЕНИ Н.Г. ЧЕРНЫШЕВСКОГО»

Колледж радиоэлектроники имени П.Н. Яблочкова



Рабочая программа учебного предмета

География


09.02.07 Информационные системы и программирование

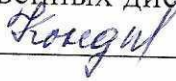
Профиль подготовки
технологический

Квалификация выпускника
программист


Форма обучения
очная

Саратов
2024

Разработчик: преподаватель В. С. Дубовицкий 
Программа одобрена на заседании ЦК экономических и общественных дисциплин
от 04.04.2024 протокол № 11

Председатель ЦК экономических и общественных дисциплин
 Н. С. Кондырева

Директор Колледжа радиоэлектроники
имени П. Н. Яблочкова


О. В. Бреус

Зам. директора по УР


Н.Н. Чернова

Рабочая программа учебного предмета разработана в соответствии с требованиями Федерального государственного образовательного стандарта среднего профессионального образования по специальности 09.02.07 Информационные системы и программирование (Приказ Министерства образования и науки РФ от 9 декабря 2016 г. № 1547 «Об утверждении федерального государственного образовательного стандарта среднего профессионального образования по специальности 09.02.07 Информационные системы и программирование» (Зарегистрировано в Минюсте РФ 26 декабря 2016 г., регистрационный № 44936), Федерального государственного образовательного стандарта среднего общего образования (Приказ Министерства образования и науки РФ от 17.05.2012 № 413 «Об утверждении федерального государственного образовательного стандарта среднего общего образования» с изменениями и дополнениями от 29 декабря 2014 г., от 31 декабря 2015 г., от 29 июня 2017 г., от 24 сентября 2020 г., 11 декабря 2020 г.), Федеральной образовательной программы среднего общего образования (Приказ Минпросвещения России от 18.05.2023 № 371 «Об утверждении федеральной образовательной программы среднего общего образования» (Зарегистрировано в Минюсте России 12.07.2023 № 74228) и федеральной образовательной программы по учебному предмету География.

Организация-разработчик: ФГБОУ ВО «СГУ имени Н. Г. Чернышевского» Колледж радиоэлектроники имени П. Н. Яблочкова

Разработчик: Дубовицкий В.С. – преподаватель Колледжа радиоэлектроники имени П. Н. Яблочкова

Содержание	
Пояснительная записка	4
Общая характеристика учебного предмета «География»	4
Цели изучения предмета «География»	4
Место учебного предмета «География» в учебном плане	5
Содержание учебного предмета «География»	5
Планируемые результаты освоения учебного предмета «География»	9
Личностные результаты	9
Метапредметные результаты	11
Предметные результаты	13
Тематическое планирование	18
Информационное обеспечение обучения	36

ПОЯСНИТЕЛЬНАЯ ЗАПИСКА

В рабочей программе учебного предмета «География» закреплено содержание, объём и порядок изучения предмета «География», в соответствии с которым осуществляется учебная деятельность в конкретном классе, что призвано содействовать сохранению единого образовательного пространства страны.

Рабочая программа учебного предмета «География» даёт представление о целях обучения, воспитания и развития обучающихся средствами учебного предмета «География»; устанавливает обязательное предметное содержание, предусматривает распределение его по классам и структурирование его по разделам и темам курса; даёт примерное распределение учебных часов по тематическим разделам курса и рекомендуемую последовательность их изучения с учётом межпредметных и внутрипредметных связей, логики учебного процесса, возрастных особенностей обучающихся; определяет возможности предмета для реализации требований к результатам освоения программ среднего общего образования, требований к результатам обучения географии, а также основных видов деятельности обучающихся.

При сохранении нацеленности программы на формирование базовых теоретических знаний особое внимание уделено формированию умений: анализа, синтеза, обобщения, интерпретации географической информации, использованию геоинформационных систем и глобальных информационных сетей, навыков самостоятельной познавательной деятельности с использованием различных источников. Программа даёт возможность дальнейшего формирования у обучающихся функциональной грамотности — способности использовать получаемые знания для решения жизненных проблем в различных сферах человеческой деятельности, общения и социальных отношений.

Базовый уровень изучения предмета обеспечивает преимущественно общеобразовательную и общекультурную подготовку и связан с завершением общего образования.

В рабочей программе среднего профессионального образования учебного предмета «География» соблюдается преемственность с рабочей программой основного общего образования учебного предмета «География», в том числе в формировании основных видов учебной деятельности обучающихся.

ОБЩАЯ ХАРАКТЕРИСТИКА УЧЕБНОГО ПРЕДМЕТА «ГЕОГРАФИЯ»

Учебный предмет «География» — это один из учебных предметов, способных успешно выполнить задачу интеграции содержания образования в области естественных и общественных наук.

В основу содержания учебного предмета «География» положено изучение единого и одновременно многополярного мира, глобализации мирового развития, фокусирования на формировании у обучающихся целостного представления о роли России в современном мире. Факторами, определяющими содержательную часть, явились интегративность, междисциплинарность, практико-ориентированность, экологизация и гуманизация географии, что позволило более чётко представить географические реалии происходящих в современном мире геополитических, межнациональных и межгосударственных, социокультурных, социально-экономических, геоэкологических событий и процессов.

ЦЕЛИ ИЗУЧЕНИЯ УЧЕБНОГО ПРЕДМЕТА «ГЕОГРАФИЯ»

Цели изучения географии на базовом уровне в среднем профессиональном образовательном учреждении направлены на:

- воспитание чувства патриотизма, взаимопонимания с другими народами, уважения культуры разных стран и регионов мира, ценностных ориентаций личности посредством ознакомления с важнейшими проблемами современности, с ролью России как составной части мирового сообщества;

- воспитание экологической культуры на основе приобретения знаний о взаимосвязи природы, населения и хозяйства на глобальном, региональном и локальном уровнях и

формирование ценностного отношения к проблемам взаимодействия человека и общества;

- формирование системы географических знаний как компонента научной картины мира, завершение формирования основ географической культуры;
- развитие познавательных интересов, навыков самопознания, интеллектуальных и творческих способностей в процессе овладения комплексом географических знаний и умений, направленных на использование их в реальной действительности;
- приобретение опыта разнообразной деятельности, направленной на достижение целей устойчивого развития.

МЕСТО УЧЕБНОГО ПРЕДМЕТА «ГЕОГРАФИЯ» В УЧЕБНОМ ПЛАНЕ

В системе общего образования учебный предмет «География» признан обязательным учебным предметом, который входит в состав предметной области «Общественно-научные предметы».

Учебным планом на изучение учебного предмета «География» отводится 46 часов.

СОДЕРЖАНИЕ УЧЕБНОГО ПРЕДМЕТА «ГЕОГРАФИЯ»

Раздел 1. География как наука

Тема 1. Традиционные и новые методы в географии. Географические прогнозы.

Традиционные и новые методы исследований в географических науках, их использование в разных сферах человеческой деятельности. Современные направления географических исследований. Источники географической информации, ГИС. Географические прогнозы как результат географических исследований.

Тема 2. Географическая культура. Элементы географической культуры: географическая картина мира, географическое мышление, язык географии Их значимость для представителей разных профессий.

Раздел 2. Природопользование и геоэкология

Тема 1. Географическая среда Географическая среда как геосистема; факторы, её формирующие и изменяющие. Адаптация человека к различным природным условиям территорий, её изменение во времени. Географическая и окружающая среда.

Тема 2. Естественный и антропогенный ландшафты Проблема сохранения ландшафтного и культурного разнообразия на Земле.

Практическая работа

1. Классификация ландшафтов с использованием источников географической информации.

Тема 3. Проблемы взаимодействия человека и природы. Опасные природные явления, климатические изменения, повышение уровня. Мирового океана, загрязнение окружающей среды «Климатические беженцы». Стратегия устойчивого развития. Цели устойчивого развития и роль географических наук в их достижении. Особо охраняемые природные территории как один из объектов целей устойчивого развития. Объекты Всемирного природного и культурного наследия.

Практическая работа

1. Определение целей и задач учебного исследования, связанного с опасными природными явлениями/глобальными изменениями климата/загрязнением Мирового океана, выбор формы фиксации результатов наблюдения/исследования.

Тема 4. Природные ресурсы и их виды. Особенности размещения природных ресурсов мира. Природно-ресурсный капитал регионов, крупных стран, в том числе России. Ресурсообеспеченность. Истощение природных ресурсов. Обеспеченность стран стратегическими ресурсами: нефтью, газом, ураном, рудными и другими полезными ископаемыми. Земельные ресурсы. Обеспеченность человечества пресной водой. Гидроэнергоресурсы Земли, перспективы их использования. География лесных ресурсов, лесной фонд мира. Обезлесение — его причины и распространение. Роль природных ресурсов. Мирового океана (энергетических, биологических, минеральных) в жизни человечества и

перспективы их использования. Агроклиматические ресурсы. Рекреационные ресурсы.

Практические работы

1 Оценка природно-ресурсного капитала одной из стран (по выбору) по источникам географической информации.

2 Определение ресурсообеспеченности стран отдельными видами природных ресурсов.

Раздел 3. Современная политическая карта

Тема 1. Политическая география и геополитика Политическая карта мира и изменения, на ней происходящие. Новая многополярная модель политического мироустройства, очаги геополитических конфликтов. Политико-географическое положение. Специфика России как евразийского и приарктического государства.

Тема 2. Классификации и типология стран мира Основные типы стран: критерии их выделения. Формы правления государства и государственного устройства.

Раздел 4. Население мира

Тема 1. Численность и воспроизводство населения. Численность населения мира и динамика её изменения. Воспроизводство населения, его типы и особенности в странах с различным уровнем социально-экономического развития (демографический взрыв, демографический кризис, старение населения).

Демографическая политика и её направления в странах различных типов воспроизводства населения. Теория демографического перехода.

Практические работы

1. Определение и сравнение темпов роста населения крупных по численности населения стран, регионов мира (форма фиксации результатов анализа по выбору обучающихся).

2. Объяснение особенности демографической политики в странах с различным типом воспроизводства населения.

Тема 2. Состав и структура населения. Возрастной и половой состав населения мира. Структура занятости населения в странах с различным уровнем социально-экономического развития. Этнический состав населения. Крупные народы, языковые семьи и группы, особенности их размещения. Религиозный состав населения. Мировые и национальные религии, главные районы распространения. Население мира и глобализация. География культуры в системе географических наук. Современные цивилизации, географические рубежи цивилизации Запада и цивилизации Востока.

Практические работы

1. Сравнение половой и возрастной структуры в странах различных типов воспроизводства населения на основе анализа половозрастных пирамид.

2. Прогнозирование изменений возрастной структуры отдельных стран на основе анализа различных источников географической информации.

Тема 3. Размещение населения. Географические особенности размещения населения и факторы, его определяющие. Плотность населения, ареалы высокой и низкой плотности населения. Миграции населения: причины, основные типы и направления. Расселение населения: типы и формы. Понятие об урбанизации, её особенности в странах различных социально-экономических типов. Городские агломерации и мегалополисы мира.

Практическая работа

1 Сравнение и объяснение различий в соотношении городского и сельского населения разных регионов мира на основе анализа статистических данных.

Тема 4. Качество жизни населения. Качество жизни населения как совокупность экономических, социальных, культурных, экологических условий жизни людей. Показатели, характеризующие качество жизни населения. Индекс человеческого развития как интегральный показатель сравнения качества жизни населения различных стран и регионов мира.

Практическая работа

1 Объяснение различий в показателях качества жизни населения в отдельных регионах и странах мира на основе анализа источников географической информации.

Раздел 5. Мировое хозяйство

Тема 1. Состав и структура мирового хозяйства. Международное географическое разделение труда. Мировое хозяйство: состав Основные этапы развития мирового хозяйства. Факторы размещения производства и их влияние на современное развитие мирового хозяйства. Отраслевая, территориальная и функциональная структура мирового хозяйства. Международное географическое разделение труда. Отрасли международной специализации. Условия формирования международной специализации стран и роль географических факторов в её формировании. Аграрные, индустриальные и постиндустриальные страны Роль и место России в международном географическом разделении труда.

Практическая работа

1. Сравнение структуры экономики аграрных, индустриальных и постиндустриальных стран.

Тема 2. Международная экономическая интеграция и глобализация мировой экономики. Международная экономическая интеграция. Крупнейшие международные отраслевые и региональные экономические союзы. Глобализация мировой экономики и её влияние на хозяйство стран разных социально-экономических типов. Транснациональные корпорации (ТНК) и их роль в глобализации мировой экономики.

Тема 3. География главных отраслей мирового хозяйства.

Промышленность мира. Географические особенности размещения основных видов сырьевых и топливных ресурсов. Страны-лидеры по запасам и добыче нефти, природного газа и угля. Топливо-энергетический комплекс мира: основные этапы развития, «энергопереход». География отраслей топливной промышленности. Крупнейшие страны-производители, экспортёры и импортёры нефти, природного газа и угля Организация стран-экспортёров нефти. Современные тенденции развития отрасли, изменяющие её географию, «сланцевая революция», «водородная» энергетика, «зелёная энергетика». Мировая электроэнергетика. Структура мирового производства электроэнергии и её географические особенности. Быстрый рост производства электроэнергии с использованием ВИЭ. Страны-лидеры по развитию «возобновляемой» энергетика. Воздействие на окружающую среду топливной промышленности и различных типов электростанций, включая ВИЭ. Роль России как крупнейшего поставщика топливно-энергетических и сырьевых ресурсов в мировой экономике.

Металлургия мира. Географические особенности сырьевой базы чёрной и цветной металлургии. Ведущие страны-производители и экспортёры стали, меди и алюминия. Современные тенденции развития отрасли. Влияние металлургии на окружающую среду. Место России в мировом производстве и экспорте цветных и чёрных металлов.

Машиностроительный комплекс мира. Ведущие страны-производители и экспортёры продукции автомобилестроения, авиастроения и микроэлектроники.

Химическая промышленность и лесопромышленный комплекс мира. Ведущие страны-производители и экспортёры минеральных удобрений и продукции химии органического синтеза. Ведущие страны-производители деловой древесины и продукции целлюлозно-бумажной промышленности. Влияние химической и лесной промышленности на окружающую среду.

Практическая работа

1. Представление в виде диаграмм данных о динамике изменения объёмов и структуры производства электроэнергии в мире.

Сельское хозяйство мира. Географические различия в обеспеченности земельными ресурсами. Земельный фонд мира, его структура. Современные тенденции развития отрасли Органическое сельское хозяйство. Растениеводство. География производства основных продовольственных культур. Ведущие экспортёры и импортёры. Роль России как одного из главных экспортёров зерновых культур.

Животноводство Ведущие экспортёры и импортёры продукции животноводства Рыболовство и аквакультура: географические особенности.

Влияние сельского хозяйства и отдельных его отраслей на окружающую среду.

Практическая работа

2. Определение направления грузопотоков продовольствия на основе анализа статистических материалов и создание карты «Основные экспортёры и импортёры продовольствия».

Сфера услуг. Мировой транспорт Основные международные магистрали и транспортные узлы. Мировая система НИОКР. Международные экономические отношения: основные формы и факторы, влияющие на их развитие. Мировая торговля и туризм.

Раздел 6. Регионы и страны

Тема 1. Регионы мира. Зарубежная Европа.

Многообразие подходов к выделению регионов мира. Регионы мира: зарубежная Европа, зарубежная Азия, Америка, Африка, Австралия и Океания.

Зарубежная Европа: состав (субрегионы: Западная Европа, Северная Европа, Южная Европа, Восточная Европа), общая экономико-географическая характеристика. Общие черты и особенности.

Тема 2. Зарубежная Азия: состав (субрегионы: Юго-Западная Азия, Центральная Азия, Восточная Азия, Южная Азия, Юго-Восточная Азия), общая экономико-географическая характеристика. Общие черты и особенности природно-ресурсного капитала, населения и хозяйства субрегионов. Особенности экономико-географического положения, природно-ресурсного капитала, населения, хозяйства стран зарубежной Азии, современные проблемы (на примере Индии, Китая, Японии).

Практическая работа

1 Сравнение международной промышленной и сельскохозяйственной специализации Китая и Индии на основании анализа данных об экспорте основных видов продукции.

Тема 3. Америка: состав (субрегионы: США и Канада, Латинская Америка), общая экономико-географическая характеристика Особенности природно-ресурсного капитала, населения и хозяйства субрегионов. Особенности экономико-географического положения природно-ресурсного капитала, населения, хозяйства стран Америки, современные проблемы (на примере США, Канады, Мексики, Бразилии).

Практическая работа

1 Объяснение особенностей территориальной структуры хозяйства Канады и Бразилии на основе анализа географических карт.

Тема 4. Африка: состав (субрегионы: Северная Африка, Западная Африка, Центральная Африка, Восточная Африка, Южная Африка). Общая экономико-географическая характеристика. Особенности природно-ресурсного капитала, населения и хозяйства субрегионов. Экономические и социальные проблемы региона. Особенности экономико-географического положения, природно-ресурсного капитала, населения, хозяйства стран Африки (ЮАР, Египет, Алжир).

Практическая работа

1. Сравнение на основе анализа статистических данных роли сельского хозяйства в экономике Алжира и Эфиопии.

Тема 5. Австралия и Океания. Австралия и Океания: особенности географического положения. Австралийский Союз: главные факторы размещения населения и развития хозяйства. Экономико-географическое положение, природно-ресурсный капитал. Отрасли международной специализации. Географическая и товарная структура экспорта. Океания: особенности природных ресурсов, населения и хозяйства. Место в международном географическом разделении труда.

Тема 6. Россия на геополитической, геоэкономической и геодемографической карте мира. Особенности интеграции России в мировое сообщество. Географические аспекты решения внешнеэкономических и внешнеполитических задач развития России.

Практическая работа

1. Изменение направления международных экономических связей России в новых экономических условиях.

Раздел 7. Глобальные проблемы человечества

Группы глобальных проблем: геополитические, экологические, демографические.

Геополитические проблемы: проблема сохранения мира на планете и причины роста глобальной и региональной нестабильности. Проблема разрыва в уровне социально-экономического развития между развитыми и развивающимися странами и причина её возникновения.

Геоэкология — фокус глобальных проблем человечества. Глобальные экологические проблемы как проблемы, связанные с усилением воздействия человека на природу и влиянием природы на жизнь человека и его хозяйственную деятельность. Проблема глобальных климатических изменений, проблема стихийных природных бедствий, глобальные сырьевая и энергетическая проблемы, проблема дефицита водных ресурсов и ухудшения их качества, проблемы опустынивания и деградации земель и почв, проблема сохранения биоразнообразия. Проблема загрязнения Мирового океана и освоения его ресурсов.

Глобальные проблемы народонаселения: демографическая, продовольственная, роста городов, здоровья и долголетия человека.

Взаимосвязь глобальных геополитических, экологических проблем и проблем народонаселения.

Возможные пути решения глобальных проблем. Необходимость переоценки человечеством и отдельными странами некоторых ранее устоявшихся экономических, политических, идеологических и культурных ориентиров. Участие России в решении глобальных проблем.

Практическая работа

1. Выявление примеров взаимосвязи глобальных проблем человечества на основе анализа различных источников географической информации и участия России в их решении.

ПЛАНИРУЕМЫЕ РЕЗУЛЬТАТЫ ОСВОЕНИЯ УЧЕБНОГО ПРЕДМЕТА «ГЕОГРАФИЯ»

ЛИЧНОСТНЫЕ РЕЗУЛЬТАТЫ

Личностные результаты освоения обучающимися основной образовательной программы среднего общего образования должны отражать готовность и способность обучающихся руководствоваться сформированной внутренней позицией личности, системой ценностных ориентаций, позитивных внутренних убеждений, соответствующих традиционным ценностям российского общества, расширение жизненного опыта и опыта деятельности в процессе реализации основных направлений воспитательной деятельности, в том числе в части:

гражданского воспитания:

- сформированность гражданской позиции обучающегося как активного и ответственного члена российского общества;
- осознание своих конституционных прав и обязанностей, уважение закона и правопорядка;
- принятие традиционных национальных, общечеловеческих гуманистических и демократических ценностей;
- готовность противостоять идеологии экстремизма, национализма, ксенофобии, дискриминации по социальным, религиозным, расовым, национальным признакам;
- готовность вести совместную деятельность в интересах гражданского общества, участвовать в самоуправлении в колледже;
- умение взаимодействовать с социальными институтами в соответствии с их функциями и назначением;
- готовность к гуманитарной и волонтерской деятельности; патриотического воспитания:
- сформированность российской гражданской идентичности, патриотизма, уважения к своему народу, чувства ответственности перед Родиной, гордости за свой край, свою Родину,

свой язык и культуру, прошлое и настоящее многонационального народа России;

— ценностное отношение к государственным символам, историческому и природному наследию, памятникам, традициям народов России, достижениям России в науке, искусстве, спорте, технологиях, труде;

— идейная убежденность, готовность к служению и защите Отечества, ответственность за его судьбу;

духовно-нравственного воспитания:

— осознание духовных ценностей российского народа;

— сформированность нравственного сознания, этического поведения;

— способность оценивать ситуацию и принимать осознанные решения, ориентируясь на морально-нравственные нормы и ценности;

— осознание личного вклада в построение устойчивого будущего на основе формирования элементов географической и экологической культуры;

— ответственное отношение к своим родителям, созданию семьи на основе осознанного принятия ценностей семейной жизни в соответствии с традициями народов России; эстетического воспитания:

— эстетическое отношение к миру, включая эстетику природных и историко-культурных объектов родного края, своей страны, быта, научного и технического творчества, спорта, труда, общественных отношений;

— способность воспринимать различные виды искусства, традиции и творчество своего и других народов, ощущать эмоциональное воздействие искусства;

— убежденность в значимости для личности и общества отечественного и мирового искусства, этнических культурных традиций и народного творчества;

— готовность к самовыражению в разных видах искусства, стремление проявлять качества творческой личности; физического воспитания:

— сформированность здорового и безопасного образа жизни, в том числе безопасного поведения в природной среде, ответственного отношения к своему здоровью;

— потребность в физическом совершенствовании, занятиях спортивно-оздоровительной деятельностью;

— активное неприятие вредных привычек и иных форм причинения вреда физическому и психическому здоровью; трудового воспитания:

— готовность к труду, осознание ценности мастерства, трудолюбие;

— готовность к активной деятельности технологической и социальной направленности, способность инициировать, планировать и самостоятельно выполнять такую деятельность;

— интерес к различным сферам профессиональной деятельности в области географических наук, умение совершать осознанный выбор будущей профессии и реализовывать собственные жизненные планы;

— готовность и способность к образованию и самообразованию на протяжении всей жизни;

экологического воспитания:

— сформированность экологической культуры, понимание влияния социально-экономических процессов на состояние природной и социальной среды, осознание глобального характера экологических проблем и географических особенностей их проявления;

— планирование и осуществление действий в окружающей среде на основе знания целей устойчивого развития человечества;

— активное неприятие действий, приносящих вред окружающей среде;

— умение прогнозировать, в том числе на основе применения географических знаний, неблагоприятные экологические последствия предпринимаемых действий, предотвращать их;

— расширение опыта деятельности экологической направленности;

ценности научного познания:

— сформированность мировоззрения, соответствующего современному уровню развития географических наук и общественной практики, основанного на диалоге культур,

способствующего осознанию своего места в поликультурном мире;

— совершенствование языковой и читательской культуры как средства взаимодействия между людьми и познания мира для применения различных источников географической информации в решении учебных и (или) практико-ориентированных задач;

— осознание ценности научной деятельности, готовность осуществлять проектную и исследовательскую деятельность в географических науках индивидуально и в группе.

МЕТАПРЕДМЕТНЫЕ РЕЗУЛЬТАТЫ

Метапредметные результаты освоения основной образовательной программы среднего профессионального образования должны отражать:

Овладение универсальными учебными познавательными действиями:

а) базовые логические действия:

— самостоятельно формулировать и актуализировать проблемы, которые могут быть решены с использованием географических знаний, рассматривать их всесторонне;

— устанавливать существенный признак или основания для сравнения, классификации географических объектов, процессов и явлений и обобщения;

— определять цели деятельности, задавать параметры и критерии их достижения;

— разрабатывать план решения географической задачи с учётом анализа имеющихся материальных и нематериальных ресурсов;

— выявлять закономерности и противоречия в рассматриваемых явлениях с учётом предложенной географической задачи;

— вносить коррективы в деятельность, оценивать соответствие результатов целям;

— координировать и выполнять работу при решении географических задач в условиях реального, виртуального и комбинированного взаимодействия;

— креативно мыслить при поиске путей решения жизненных проблем, имеющих географические аспекты;

б) базовые исследовательские действия:

— владеть навыками учебно-исследовательской и проектной деятельности, навыками разрешения проблем, способностью и готовностью к самостоятельному поиску методов решения практических географических задач, применению различных методов познания природных, социально-экономических и геоэкологических объектов, процессов и явлений;

— владеть видами деятельности по получению нового географического знания, его интерпретации, преобразованию и применению в различных учебных ситуациях, в том числе при создании учебных и социальных проектов;

— владеть научной терминологией, ключевыми понятиями и методами;

— формулировать собственные задачи в образовательной деятельности и жизненных ситуациях;

— выявлять причинно-следственные связи и актуализировать задачу, выдвигать гипотезу её решения, находить аргументы для доказательства своих утверждений, задавать параметры и критерии решения;

— анализировать полученные в ходе решения задачи результаты, критически оценивать их достоверность, прогнозировать изменение в новых условиях;

— давать оценку новым ситуациям, оценивать приобретённый опыт;

— уметь переносить знания в познавательную и практическую области жизнедеятельности;

— уметь интегрировать знания из разных предметных областей;

— выдвигать новые идеи, предлагать оригинальные подходы и решения, ставить проблемы и задачи, допускающие альтернативные решения;

в) работа с информацией:

— выбирать и использовать различные источники географической информации, необходимые для изучения проблем, которые могут быть решены средствами географии, и поиска путей их решения, для анализа, систематизации и интерпретации информации

различных видов и форм представления;

— выбирать оптимальную форму представления и визуализации информации с учётом её назначения (тексты, картосхемы, диаграммы и т.д.);

— оценивать достоверность информации;

— использовать средства информационных и коммуникационных технологий (в том числе и ГИС) при решении когнитивных, коммуникативных и организационных задач с соблюдением требований эргономики, техники безопасности, гигиены, ресурсосбережения, правовых и этических норм, норм информационной безопасности;

— владеть навыками распознавания и защиты информации, информационной безопасности личности.

Овладение универсальными коммуникативными действиями:

а) общение:

— владеть различными способами общения и взаимодействия;

— аргументированно вести диалог, уметь смягчать конфликтные ситуации;

— сопоставлять свои суждения по географическим вопросам с суждениями других участников диалога, обнаруживать различие и сходство позиций, задавать вопросы по существу обсуждаемой темы;

— развёрнуто и логично излагать свою точку зрения по географическим аспектам различных вопросов с использованием языковых средств;

б) совместная деятельность:

— использовать преимущества командной и индивидуальной работы;

— выбирать тематику и методы совместных действий с учётом общих интересов и возможностей каждого члена коллектива;

— принимать цели совместной деятельности, организовывать и координировать действия по её достижению: составлять план действий, распределять роли с учётом мнений участников, обсуждать результаты совместной работы;

— оценивать качество своего вклада и каждого участника команды в общий результат по разработанным критериям;

— предлагать новые проекты, оценивать идеи с позиции новизны, оригинальности, практической значимости.

Овладение универсальными регулятивными действиями:

а) самоорганизация:

— самостоятельно осуществлять познавательную деятельность, выявлять проблемы, ставить и формулировать собственные задачи в образовательной деятельности и жизненных ситуациях;

— самостоятельно составлять план решения проблемы с учётом имеющихся ресурсов, собственных возможностей и предпочтений;

— давать оценку новым ситуациям;

— расширять рамки учебного предмета на основе личных предпочтений;

— делать осознанный выбор, аргументировать его, брать ответственность за решение;

— оценивать приобретённый опыт;

— способствовать формированию и проявлению широкой эрудиции в разных областях знаний, постоянно повышать свой образовательный и культурный уровень;

б) самоконтроль:

— давать оценку новым ситуациям, оценивать соответствие результатов целям;

— владеть навыками познавательной рефлексии как осознания совершаемых действий и мыслительных процессов, их результатов и оснований;

— оценивать риски и своевременно принимать решения по их снижению;

— использовать приёмы рефлексии для оценки ситуации, выбора верного решения;

— принимать мотивы и аргументы других при анализе результатов деятельности;

в) эмоциональный интеллект, предполагающий сформированность:

— самосознания, включающего способность понимать своё эмоциональное состояние,

видеть направления развития собственной эмоциональной сферы, быть уверенным в себе;

— саморегулирования, включающего самоконтроль, умение принимать ответственность за своё поведение, способность адаптироваться к эмоциональным изменениям и проявлять гибкость, быть открытым новому;

— внутренней мотивации, включающей стремление к достижению цели и успеху, оптимизм, инициативность, умение действовать, исходя из своих возможностей;

— эмпатии, включающей способность понимать эмоциональное состояние других, учитывать его при осуществлении коммуникации, способность к сочувствию и сопереживанию;

— социальных навыков, включающих способность выстраивать отношения с другими людьми, заботиться, проявлять интерес и разрешать конфликты;

г) принятие себя и других:

— принимать себя, понимая свои недостатки и достоинства;

— принимать мотивы и аргументы других при анализе результатов деятельности;

— признавать своё право и право других на ошибки;

— развивать способность понимать мир с позиции другого человека

ПРЕДМЕТНЫЕ РЕЗУЛЬТАТЫ

Требования к предметным результатам освоения курса географии на базовом уровне должны отражать:

1) понимание роли и места современной географической науки в системе научных дисциплин, её участия в решении важнейших проблем человечества: приводить примеры проявления глобальных проблем, в решении которых принимает участие современная географическая наука, на региональном уровне, в разных странах, в том числе в России;

2) освоение и применение знаний о размещении основных географических объектов и территориальной организации природы и общества: выбирать и использовать источники географической информации для определения положения и взаиморасположения объектов в пространстве;

– описывать положение и взаиморасположение изученных географических объектов в пространстве, новую многополярную модель политического мироустройства, ареалы распространения основных религий;

– приводить примеры наиболее крупных стран по численности населения и площади территории, стран, имеющих различное географическое положение, стран с различными формами правления и государственного устройства, стран-лидеров по производству основных видов промышленной и сельскохозяйственной продукции, основных международных магистралей и транспортных узлов, стран-лидеров по запасам минеральных, лесных, земельных, водных ресурсов;

3) сформированность системы комплексных социально ориентированных географических знаний о закономерностях развития природы, размещения населения и хозяйства: различать географические процессы и явления: урбанизацию, субурбанизацию, ложную урбанизацию, эмиграцию, иммиграцию, демографический взрыв и демографический кризис и распознавать их проявления в повседневной жизни;

– использовать знания об основных географических закономерностях для определения и сравнения свойств изученных географических объектов, процессов и явлений, в том числе: для определения и сравнения показателей уровня развития мирового хозяйства (объёмы ВВП, промышленного, сельскохозяйственного производства и др.) и важнейших отраслей хозяйства в отдельных странах, сравнения показателей, характеризующих демографическую ситуацию, урбанизацию, миграции и качество жизни населения мира и отдельных стран, с использованием источников географической информации, сравнения структуры экономики аграрных, индустриальных и постиндустриальных стран, регионов и стран по обеспеченности минеральными, водными, земельными и лесными ресурсами с использованием источников географической информации, для классификации крупнейших стран, в том числе по особенностям географического положения, форме правления и государственного устройства,

уровню социально-экономического развития, типам воспроизводства населения, занимаемым ими позициям относительно России, для классификации ландшафтов с использованием источников географической информации;

– устанавливать взаимосвязи между социально-экономическими и геоэкологическими процессами и явлениями; между природными условиями и размещением населения, в том числе между глобальным изменением климата и изменением уровня Мирового океана, хозяйственной деятельностью и возможными изменениями в размещении населения, между развитием науки и технологии и возможностями человека прогнозировать опасные природные явления и противостоять им;

– устанавливать взаимосвязи между значениями показателей рождаемости, смертности, средней ожидаемой продолжительности жизни и возрастной структурой населения, развитием отраслей мирового хозяйства и особенностями их влияния на окружающую среду;

– формулировать и/или обосновывать выводы на основе использования географических знаний;

4) владение географической терминологией и системой базовых географических понятий: применять социально-экономические понятия: политическая карта, государство, политико-географическое положение, монархия, республика, унитарное государство, федеративное государство, воспроизводство населения, демографический взрыв, демографический кризис, демографический переход, старение населения, состав населения, структура населения, экономически активное население, индекс человеческого развития (ИЧР), народ, этнос, плотность населения, миграции населения, «климатические беженцы», расселение населения, демографическая политика, субурбанизация, ложная урбанизация, мегалополисы, развитые и развивающиеся, новые индустриальные, нефтедобывающие страны, ресурс обеспеченность, мировое хозяйство, международная экономическая интеграция, международная хозяйственная специализация, международное географическое разделение труда, отраслевая и территориальная структура мирового хозяйства, транснациональные корпорации (ТНК), «сланцевая революция», «водородная энергетика», «зелёная энергетика», органическое сельское хозяйство, глобализация мировой экономики и деглобализация, «энергопереход», международные экономические отношения, устойчивое развитие для решения учебных и (или) практико-ориентированных задач;

5) сформированность умений проводить наблюдения за отдельными географическими объектами, процессами и явлениями, их изменениями в результате воздействия природных и антропогенных факторов: определять цели и задачи проведения наблюдения/исследования; выбирать форму фиксации результатов наблюдения/исследования;

б) сформированность умений находить и использовать различные источники географической информации для получения новых знаний о природных и социально-экономических процессах и явлениях, выявления закономерностей и тенденций их развития, прогнозирования: выбирать и использовать источники географической информации (картографические, статистические, текстовые, видео- и фотоизображения, геоинформационные системы, адекватные решаемым задачам;

– сопоставлять и анализировать географические карты различной тематики и другие источники географической информации для выявления закономерностей социально-экономических, природных и экологических процессов и явлений;

– определять и сравнивать по географическим картам различного содержания и другим источникам географической информации качественные и количественные показатели, характеризующие изученные географические объекты, процессы и явления;

– прогнозировать изменения состава и структуры населения, в том числе возрастной структуры населения отдельных стран с использованием источников географической информации;

– определять и находить в комплексе источников недостоверную и противоречивую географическую информацию для решения учебных и (или) практико-ориентированных задач;

– самостоятельно находить, отбирать и применять различные методы познания для

решения практико-ориентированных задач;

7) владение умениями географического анализа и интерпретации информации из различных источников: находить, отбирать, систематизировать информацию, необходимую для изучения географических объектов и явлений, отдельных территорий мира и России, их обеспеченности природными и человеческими ресурсами, хозяйственного потенциала, экологических проблем;

– представлять в различных формах (графики, таблицы, схемы, диаграммы, карты и др.) географическую информацию о населении мира и России, отраслевой и территориальной структуре мирового хозяйства, географических особенностях развития отдельных отраслей;

– формулировать выводы и заключения на основе анализа и интерпретации информации из различных источников;

– критически оценивать и интерпретировать информацию, получаемую из различных источников;

– использовать различные источники географической информации для решения учебных и (или) практико-ориентированных задач;

8) сформированность умений применять географические знания для объяснения изученных социально-экономических и геоэкологических процессов и явлений, в том числе: объяснять особенности демографической политики в странах с различным типом воспроизводства населения, направления международных миграций, различия в уровнях урбанизации, в уровне и качестве жизни населения, влияние природно-ресурсного капитала на формирование отраслевой структуры хозяйства отдельных стран;

– использовать географические знания о мировом хозяйстве и населении мира, об особенностях взаимодействия природы и общества для решения учебных и (или) практико-ориентированных задач;

9) сформированность умений применять географические знания для оценки разнообразных явлений и процессов:

– оценивать географические факторы, определяющие сущность и динамику важнейших социально-экономических и геоэкологических процессов;

– оценивать изученные социально-экономические и геоэкологические процессы и явления, в том числе оценивать природно-ресурсный капитал одной из стран с использованием источников географической информации, влияние урбанизации на окружающую среду, тенденции развития основных отраслей мирового хозяйства и изменения его отраслевой и территориальной структуры, изменение климата и уровня Мирового океана для различных территорий, изменение содержания парниковых газов в атмосфере и меры, предпринимаемые для уменьшения их выбросов;

10) сформированность знаний об основных проблемах взаимодействия природы и общества, о природных и социально-экономических аспектах экологических проблем: описывать географические аспекты проблем взаимодействия природы и общества: различия в особенностях проявления глобальных изменений климата, повышения уровня Мирового океана, в объёмах выбросов парниковых газов в разных регионах мира, изменения геосистем в результате природных и антропогенных воздействий на примере регионов и стран мира, на планетарном уровне;

11) понимание роли и места современной географической науки в системе научных дисциплин, её участия в решении важнейших проблем человечества: определять роль географических наук в достижении целей устойчивого развития;

12) освоение и применение знаний о размещении основных географических объектов и территориальной организации природы и общества: выбирать и использовать источники географической информации для определения положения и взаиморасположения регионов и стран в пространстве;

– описывать положение и взаиморасположение регионов и стран в пространстве, особенности природно-ресурсного капитала, населения и хозяйства регионов и изученных стран; сформированность системы комплексных социально ориентированных географических

знаний о закономерностях развития природы, размещения населения и хозяйства: распознавать географические особенности проявления процессов воспроизводства, миграции населения и урбанизации в различных регионах мира и изученных странах;

– использовать знания об основных географических закономерностях для определения географических факторов международной хозяйственной специализации изученных стран; сравнения регионов мира и изученных стран по уровню социально-экономического развития, специализации различных стран и по их месту в МГРТ; для классификации стран отдельных регионов мира, в том числе по особенностям географического положения, форме правления и государственного устройства, уровню социально-экономического развития, типам воспроизводства населения с использованием источников географической информации;

– устанавливать взаимосвязи между социально-экономическими и геоэкологическими процессами и явлениями в изученных странах; природными условиями и размещением населения, природными условиями и природно-ресурсным капиталом и отраслевой структурой хозяйства изученных стран;

– прогнозировать изменения возрастной структуры населения отдельных стран зарубежной Европы с использованием источников географической информации;

– формулировать и/или обосновывать выводы на основе использования географических знаний;

13) владение географической терминологией и системой базовых географических понятий: применять изученные социально-экономические понятия: политическая карта, государство; политико-географическое положение, монархия, республика, унитарное государство, федеративное государство; воспроизводство населения, демографический взрыв, демографический кризис, старение населения, состав населения, структура населения, экономически активное население, Индекс человеческого развития (ИЧР), народ, этнос, плотность населения, миграции населения, расселение населения, демографическая политика, субурбанизация, ложная урбанизация; мегалополисы, развитые и развивающиеся, новые индустриальные, нефтедобывающие страны; ресурсообеспеченность, мировое хозяйство, международная экономическая интеграция; международная хозяйственная специализация, международное географическое разделение труда; отраслевая и территориальная структура мирового хозяйства, транснациональные корпорации (ТНК), «сланцевая революция», водородная энергетика, «зелёная энергетика», органическое сельское хозяйство; глобализация мировой экономики и деглобализация, «энергопереход», международные экономические отношения, устойчивое развитие для решения учебных и (или) практико-ориентированных задач;

14) сформированность умений проводить наблюдения за отдельными географическими объектами, процессами и явлениями, их изменениями в результате воздействия природных и антропогенных факторов: определять цели и задачи проведения наблюдения/исследования; выбирать форму фиксации результатов наблюдения/исследования; формулировать обобщения и выводы по результатам наблюдения/исследования;

15) сформированность умений находить и использовать различные источники географической информации для получения новых знаний о природных и социально-экономических процессах и явлениях, выявления закономерностей и тенденций их развития, прогнозирования: выбирать и использовать источники географической информации (картографические, статистические, текстовые, видео- и фотоизображения, геоинформационные системы), адекватные решаемым задачам;

– сопоставлять и анализировать географические карты различной тематики и другие источники географической информации для выявления закономерностей социально-экономических, природных и экологических процессов и явлений на территории регионов мира и отдельных стран;

– определять и сравнивать по географическим картам разного содержания и другим источникам географической информации качественные и количественные показатели, характеризующие регионы и страны, а также географические процессы и явления,

происходящие в них; географические факторы международной хозяйственной специализации отдельных стран с использованием источников географической информации;

– определять и находить в комплексе источников недостоверную и противоречивую географическую информацию о регионах мира и странах для решения учебных и (или) практико-ориентированных задач; самостоятельно находить, отбирать и применять различные методы познания для решения практико-ориентированных задач;

16) владение умениями географического анализа и интерпретации информации из различных источников: находить, отбирать, систематизировать информацию, необходимую для изучения регионов мира и стран (в том числе и России), их обеспеченности природными и человеческими ресурсами; для изучения хозяйственного потенциала стран, глобальных проблем человечества и их проявления на территории (в том числе и России);

– представлять в различных формах (графики, таблицы, схемы, диаграммы, карты и др.) географическую информацию о населении, размещении хозяйства регионов мира и изученных стран; их отраслевой и территориальной структуре их хозяйств, географических особенностях развития отдельных отраслей;

– формулировать выводы и заключения на основе анализа и интерпретации информации из различных источников;

– критически оценивать и интерпретировать информацию, получаемую из различных источников;

– использовать различные источники географической информации для решения учебных и (или) практико-ориентированных задач;

17) сформированность умений применять географические знания для объяснения изученных социально-экономических и геоэкологических явлений и процессов в странах мира: объяснять географические особенности стран с разным уровнем социально-экономического развития, в том числе объяснять различие в составе, структуре и размещении населения, в уровне и качестве жизни населения;

– объяснять влияние природно-ресурсного капитала на формирование отраслевой структуры хозяйства отдельных стран; особенности отраслевой и территориальной структуры хозяйства изученных стран, особенности международной специализации стран и роль географических факторов в её формировании; особенности проявления глобальных проблем человечества в различных странах с использованием источников географической информации;

18) сформированность умений применять географические знания для оценки разнообразных явлений и процессов: оценивать географические факторы, определяющие сущность и динамику важнейших социально-экономических и геоэкологических процессов; изученные социально-экономические и геоэкологические процессы и явления; политико-географическое положение изученных регионов, стран и России; влияние международных миграций на демографическую и социально-экономическую ситуацию в изученных странах; роль России как крупнейшего поставщика топливно-энергетических и сырьевых ресурсов в мировой экономике; конкурентные преимущества экономики России; различные точки зрения по актуальным экологическим и социально-экономическим проблемам мира и России; изменения направления международных экономических связей России в новых экономических условиях;

19) сформированность знаний об основных проблемах взаимодействия природы и общества, о природных и социально-экономических аспектах экологических проблем: описывать географические аспекты проблем взаимодействия природы и общества;

– приводить примеры взаимосвязи глобальных проблем; возможных путей решения глобальных проблем.

ТЕМАТИЧЕСКОЕ ПЛАНИРОВАНИЕ

Всего 46 часов.

Тематические блоки, темы	Основное содержание	Основные виды деятельности обучающихся
РАЗДЕЛ 1. ГЕОГРАФИЯ КАК НАУКА (2 часа)		
<p>Тема 1. Традиционные и новые методы в географии. Географические прогнозы. Географическая культура (2 часа)</p>	<p>Традиционные и новые методы исследований в географических науках, их использование в разных сферах человеческой деятельности. Современные направления географических исследований. Источники географической информации, ГИС. Географические прогнозы как результат географических исследований. Элементы географической культуры: географическая картина мира, географическое мышление, язык географии. Их значимость для представителей разных профессий.</p>	<p>Различать традиционные и новые методы исследований в географических науках; приводить примеры использования методов географических исследований в разных сферах человеческой деятельности; приводить примеры использования ГИС в повседневной деятельности; выделять и формулировать проблемы, которые могут быть решены средствами географии; использовать источники географической информации, в том числе ГИС, для выявления аргументов, подтверждающих или опровергающих одну и ту же идею, в том числе при анализе различных географических прогнозов. Называть элементы географической культуры; сопоставлять свои суждения по географическим вопросам с суждениями других участников диалога, обнаруживать различие и сходство позиций, задавать вопросы по существу обсуждаемой темы, в том числе при обсуждении значимости географической культуры для представителей разных профессий в ходе дискуссии.</p>
РАЗДЕЛ 2. ПРИРОДОПОЛЬЗОВАНИЕ И ГЕОЭКОЛОГИЯ (6 часов)		
<p>Тема 1. Географическая среда. Естественный и антропогенный ландшафты (2 часа)</p>	<p>Географическая среда как геосистема; факторы, её формирующие и изменяющие. Адаптация человека к различным природным условиям территорий, её изменение во времени. Географическая и окружающая среда. Естественный и антропогенный ландшафты. Проблема сохранения ландшафтного и культурного разнообразия на Земле. Практическая работа 1 Классификация ландшафтов с использованием источников географической информации.</p>	<p>Приводить примеры изменений геосистем в результате природных и антропогенных воздействий в регионах и странах, на планетарном уровне; выбирать и использовать различные источники географической информации, необходимые для изучения геосистем и поиска путей решения проблем; развёрнуто и логично излагать свою точку зрения с использованием языковых средств; различать географическую и окружающую среду; задавать вопросы по существу при обсуждении проблемы адаптации человека к различным природным условиям в разные исторические эпохи, в том числе к современным климатическим изменениям; интегрировать знания школьных курсов географии, истории, физики, химии, биологии; расширять рамки учебного предмета на основе личных</p>

Тематические блоки, темы	Основное содержание	Основные виды деятельности обучающихся
		<p>предпочтений при выполнении учебного проекта, связанного с темой.</p> <p>Выявлять и характеризовать существенные признаки естественного и антропогенного ландшафта; устанавливать существенный признак их классификации (при выполнении практической работы № 1); оценивать соответствие результатов целям.</p>
<p>Тема 2. Проблемы взаимодействия человека и природы (2 часа)</p>	<p>Опасные природные явления, климатические изменения, повышение уровня Мирового океана, загрязнение окружающей среды. «Климатические беженцы».</p> <p>Стратегия устойчивого развития.</p> <p>Цели устойчивого развития и роль географических наук в их достижении.</p> <p>Особо охраняемые природные территории как один из объектов целей устойчивого развития.</p> <p>Объекты Всемирного природного и культурного наследия.</p> <p>Практическая работа</p> <p>1. Определение целей и задач учебного исследования, связанного с опасными природными явлениями, глобальными изменениями климата, загрязнением Мирового океана, выбор формы фиксации результатов наблюдения/исследования.</p>	<p>Использовать географические знания для формулирования выводов и заключений об опасных природных явлениях, климатических изменениях, повышении уровня Мирового океана, загрязнении окружающей среды, возможности человечества противостоять им на основе интерпретации информации из источников географической информации; устанавливать взаимосвязи между развитием науки и технологии и возможностями человека прогнозировать опасные природные явления и противостоять им; описывать географические аспекты проблем взаимодействия природы и общества: различия в особенностях проявления глобальных изменений климата, повышения уровня Мирового океана и его загрязнения, в объёмах выбросов парниковых газов в разных регионах мира; оценивать изменение климата и уровня Мирового океана для различных территорий, изменение содержания парниковых газов в атмосфере и меры, предпринимаемые для уменьшения их выбросов; формулировать и (или) обосновывать выводы о различиях в возможностях стран с разным уровнем социально-экономического развития участвовать в достижении целей устойчивого развития, связанных с экологией и глобальными вызовами, применять достижения современных технологий для решения экологических и глобальных проблем; выбирать и использовать различные источники географической информации для выявления аргументов, подтверждающих или опровергающих одну и ту же идею о климатических изменениях, повышении уровня Мирового океана, загрязнении окружающей</p>

Тематические блоки, темы	Основное содержание	Основные виды деятельности обучающихся
		<p>среды и причинах, их вызывающих; называть цели устойчивого развития; определять критерии выделения особо охраняемых природных территорий, объектов Всемирного природного и культурного наследия и целей устойчивого развития; разрабатывать содержание социального плаката/научно-популярной статьи, посвящённого экологической тематике (по выбору обучающегося загрязнение окружающей среды, цели устойчивого развития); выдвигать новые идеи, предлагать оригинальные подходы и решения, ставить проблемы и задачи, допускающие альтернативные решения; интегрировать знания школьных курсов географии, истории, физики, химии, биологии; определять цели и задачи проведения учебных наблюдений/исследований опасных природных явлений; выбирать форму фиксации результатов наблюдения/исследования (при выполнении практической работы № 1) (обобщения и выводы по результатам проведённых наблюдений/исследований целесообразны при изучении темы «Глобальные проблемы человечества»); переносить знания в познавательную и практическую области жизнедеятельности; самостоятельно составлять план решения проблемы с учётом имеющихся ресурсов, собственных возможностей и предпочтений; оценивать соответствие результатов целям.</p>
<p>Тема 3. Природные ресурсы и их виды (2 часа)</p>	<p>Особенности размещения природных ресурсов мир. Природно-ресурсный капитал регионов, крупных стран, в том числе России. Ресурсообеспеченность. Истощение природных ресурсов. Обеспеченность стран стратегическими ресурсами: нефтью, газом, ураном, рудными и другими полезными ископаемыми. Земельные ресурсы. Обеспеченность человечества пресной</p>	<p>Описывать положение крупных месторождений полезных ископаемых в мире; приводить примеры стран-лидеров по запасам минеральных, лесных, земельных, водных ресурсов; оценивать природно-ресурсный капитал одной из стран (по выбору) по источникам географической информации; сопоставлять и анализировать географические карты различной тематики и другие источники географической информации (в том числе при выполнении практической работы № 1); сравнивать регионы и страны по обеспеченности земельными, лесными, водными ресурсами на основе использования разных источников информации, в том</p>

Тематические блоки, темы	Основное содержание	Основные виды деятельности обучающихся
	<p>водой. Гидроэнергоресурсы Земли, перспективы их использования.</p> <p>География лесных ресурсов, лесной фонд мира.</p> <p>Обезлесение — его причины и распространение.</p> <p>Роль природных ресурсов.</p> <p>Мирового океана (энергетических, биологических, минеральных) в жизни человечества и перспективы их использования.</p> <p>Агроклиматические ресурсы.</p> <p>Рекреационные ресурсы.</p> <p>Практические работы</p> <p>1. Оценка природно-ресурсного капитала одной из стран (по выбору) по источникам географической информации.</p> <p>2. Определение ресурсообеспеченности стран отдельными видами природных ресурсов.</p>	<p>числе картографических, при выполнении практической работы № 2; самостоятельно выбирать оптимальную форму представления и визуализации информации с учётом её назначения (тексты, картосхемы, диаграммы и т.д.); находить географическую информацию, необходимую для определения перспектив использования гидроэнергетических ресурсов Земли, ресурсов Мирового океана, причин обезлесения; анализировать полученные в ходе решения задачи результаты, критически оценивать их достоверность; вносить коррективы в деятельность, оценивать соответствие результатов целям.</p>
РАЗДЕЛ 3. СОВРЕМЕННАЯ ПОЛИТИЧЕСКАЯ КАРТА (4 часа)		
<p>Тема 1. Политическая география и геополитика. Классификации и типология стран мира (4 часа)</p>	<p>Политическая карта мира и изменения, на ней происходящие.</p> <p>Новая многополярная модель политического мироустройства, очаги геополитических конфликтов.</p> <p>Политико-географическое положение.</p> <p>Специфика России как евразийского и приарктического государства.</p> <p>Основные типы стран: критерии их выделения.</p> <p>Формы правления государства и государственного устройства</p>	<p>Различать понятия «политическая география» и «геополитика»; применять понятия «политическая карта», «страна», «государство», «политико-географическое положение» для решения учебных и (или) практико-ориентированных задач; выявлять на основе различных источников информации и характеризовать тенденции изменения политической карты мира; описывать новую многополярную модель политического мироустройства; приводить примеры очагов геополитических конфликтов; характеризовать специфику политико-географического положения России как евразийского и приарктического государства с использованием информации из различных источников; интегрировать знания школьных курсов</p>

Тематические блоки, темы	Основное содержание	Основные виды деятельности обучающихся
		<p>географии, истории и обществознания при изучении вопросов изменений на политической карте мира.</p> <p>Приводить примеры и показывать на карте наиболее крупные страны по численности населения и площади территории, страны, отличающиеся особенностями географического положения, страны с различными формами правления и типами государственного устройства; называть основные критерии типологии стран мира по уровню социально-экономического развития; выделять основные признаки развитых, развивающихся стран, стран с переходной экономикой; применять понятия «монархия», «республика», «унитарное государство», «федеративное государство» для решения учебных и (или) практико-ориентированных задач; проводить классификацию стран по особенностям географического положения, формам правления и государственного устройства; проявлять широкую эрудицию при проведении классификаций и типологии стран мира.</p>
РАЗДЕЛ 4. НАСЕЛЕНИЕ МИРА (4 часа)		
<p>Тема 1. Численность и воспроизводство населения (2 часа)</p>	<p>Численность населения мира и динамика её изменения.</p> <p>Воспроизводство населения, его типы и особенности в странах с различным уровнем социально-экономического развития (демографический взрыв, демографический кризис, старение населения).</p> <p>Демографическая политика и её направления в странах различных типов воспроизводства населения.</p> <p>Теория демографического перехода.</p> <p>Практические работы</p> <p>1. Определение и сравнение темпов роста населения крупных по численности населения стран, регионов мира (форма</p>	<p>Называть страны-лидеры по численности населения; объяснять особенности динамики численности населения мира; определять и сравнивать по статистическим данным темпы роста населения в крупных странах и регионах мира (при выполнении практической работы № 1); применять понятия «воспроизводство населения», «демографический взрыв», «демографический кризис», «старение населения», «демографическая политика», «демографический переход» для решения учебных и (или) практико-ориентированных задач; классифицировать страны по типам воспроизводства населения; сравнивать показатели рождаемости, смертности, естественного прироста в странах различных типов воспроизводства населения, используя источники географической информации; различать географические процессы и явления: демографический взрыв и демографический кризис и распознавать их проявления в повседневной жизни;</p>

Тематические блоки, темы	Основное содержание	Основные виды деятельности обучающихся
	<p>фиксации результатов анализа по выбору обучающихся).</p> <p>2. Объяснение особенности демографической политики в странах с различным типом воспроизводства населения.</p>	<p>использовать средства информационных и коммуникационных технологий (в том числе и ГИС) при решении когнитивных задач с соблюдением норм информационной безопасности при изучении динамики численности и особенностей воспроизводства населения мира; объяснять особенности демографической политики в странах с различным типом воспроизводства населения (при выполнении практической работы № 2); представлять в различных формах (графики, таблицы, схемы) информацию о численности населения, её динамике в мире и регионах; выбирать оптимальную форму представления и визуализации информации с учётом её назначения в ходе выполнения практических работ; давать оценку новым ситуациям, вносить коррективы в деятельность, оценивать соответствие результатов целям в ходе выполнения практических работ.</p>
<p>Тема 2. Состав и структура населения. Размещение населения. Качество жизни населения (2 часа)</p>	<p>Возрастной и половой состав населения мира. Структура занятости населения в странах с различным уровнем социально-экономического развития.</p> <p>Этнический состав населения.</p> <p>Крупные народы, языковые семьи и группы, особенности их размещения.</p> <p>Религиозный состав населения.</p> <p>Мировые и национальные религии, главные районы распространения.</p> <p>Население мира и глобализация.</p> <p>География культуры в системе географических наук.</p> <p>Современные цивилизации, географические рубежи цивилизации Запада и цивилизации Востока.</p> <p>Практические работы</p> <p>1. Сравнение половой и возрастной</p>	<p>Применять понятия «состав населения», «структура населения», «экономически активное население», «народ», «этнос» для решения учебных и (или) практико-ориентированных задач; устанавливать взаимосвязи между значениями показателей рождаемости, смертности, средней ожидаемой продолжительности жизни и возрастной структурой населения; определять и объяснять различия возрастного и полового состава населения, структуры занятости населения в различных регионах мира на основе анализа источников географической информации; сравнивать половую и возрастную структуру в странах различных типов воспроизводства населения на основе анализа половозрастных пирамид (при выполнении практической работы № 1); выбирать и использовать различные источники географической информации, необходимые для изучения этнического и религиозного состава населения; описывать и показывать на карте ареалы размещения крупных народов, языковых семей, распространения мировых и национальных религий; прогнозировать изменения возрастной структуры</p>

Тематические блоки, темы	Основное содержание	Основные виды деятельности обучающихся
	<p>структуры в странах различных типов воспроизводства населения на основе анализа половозрастных пирамид.</p> <p>2. Прогнозирование изменений возрастной структуры отдельных стран на основе анализа различных источников географической информации.</p> <p>Географические особенности размещения населения и факторы, его определяющие.</p> <p>Плотность населения, ареалы высокой и низкой плотности населения.</p> <p>Миграции населения: причины, основные типы и направления.</p> <p>Расселение населения: типы и формы.</p> <p>Понятие об урбанизации, её особенности в странах различных социально-экономических типов.</p> <p>Городские агломерации и мегалополисы и мира.</p> <p>Практическая работа</p> <p>1. Сравнение и объяснение различий в соотношении городского и сельского населения разных регионов мира на основе анализа статистических данных.</p> <p>Качество жизни населения как совокупность экономических, социальных, культурных, экологических условий жизни людей.</p> <p>Показатели, характеризующие качество жизни населения.</p> <p>Индекс человеческого развития как интегральный показатель сравнения качества жизни населения различных стран и регионов мира.</p>	<p>населения отдельных стран на основе анализа различных источников географической информации (при выполнении практической работы № 2);разрабатывать план решения географической задачи с учётом анализа имеющихся материальных и нематериальных ресурсов при выполнении практических работ; извлекать, анализировать, интерпретировать, преобразовывать географическую информацию в ходе выполнения практических работ.</p> <p>Применять понятия «плотность населения», «расселение населения»,«миграции населения», «субурбанизация», «ложная урбанизация», «мегалополисы» для решения учебных и (или) практико-ориентированных задач; различать и показывать на карте ареалы высокой и низкой плотности населения; различать географические процессы и явления: урбанизацию, субурбанизацию, ложную урбанизацию, эмиграцию, иммиграцию; объяснять влияние факторов, определяющих различия в размещении населения различных регионов и стран мира; объяснять направление международных миграций; оценивать влияние международных миграций на демографическую и социально-экономическую ситуацию в регионах и странах мира с использованием различных источников информации; оценивать влияние урбанизации на окружающую среду; объяснять различия в темпах, уровнях урбанизации в странах с различным уровнем социально-экономического развития; устанавливать критерии сравнения географических объектов, процессов и явлений (в том числе при выполнении практической работы № 1); распознавать проявления в повседневной жизни процессов миграции, урбанизации; распознавать формы расселения населения</p> <p>Применять понятия «уровень жизни населения», «качество жизни населения», «индекс человеческого развития» для решения учебных и (или) практико-ориентированных задач; различать показатели, характеризующие уровень жизни населения;</p>

Тематические блоки, темы	Основное содержание	Основные виды деятельности обучающихся
	<p>Практическая работа 1. Объяснение различий в показателях качества жизни населения в отдельных регионах и странах мира на основе анализа источников географической информации.</p>	<p>объяснять различия в уровне и качестве жизни населения в регионах странах; самостоятельно осуществлять познавательную деятельность, выявлять проблемы, ставить и формулировать собственные задачи в образовательной деятельности (в том числе при выполнении практической работы № 1)</p>
РАЗДЕЛ 5. МИРОВОЕ ХОЗЯЙСТВО (12 часов)		
<p>Тема 1. Состав и структура мирового хозяйства. Международное географическое разделение труда (2 часа)</p>	<p>Мировое хозяйство: состав. Основные этапы развития мирового хозяйства. Факторы размещения производства и их влияние на современное развитие мирового хозяйства. Отраслевая, территориальная и функциональная структура мирового хозяйства. Международное географическое разделение труда. Отрасли международной специализации. Условия формирования международной специализации стран и роль географических факторов в её формировании. Аграрные, индустриальные и постиндустриальные страны. Роль и место России в международном географическом разделении труда. Практическая работа 1. Сравнение структуры экономики аграрных, индустриальных и постиндустриальных стран.</p>	<p>Называть составные элементы мирового хозяйства, четыре сектора мирового хозяйства, основные формы международных экономических отношений и факторы, влияющие на их развитие, географические факторы международной хозяйственной специализации стран; описывать основные этапы развития мирового хозяйства; характеризовать отраслевую, территориальную и функциональную структуру мирового хозяйства; оценивать тенденции развития основных отраслей мирового хозяйства и изменения его отраслевой и территориальной структуры; сравнивать страны по особенностям функциональной структуры их экономики (при выполнении практической работы № 1); приводить примеры отраслей международной хозяйственной специализации стран; характеризовать роль России в международном географическом разделении труда; анализировать и интерпретировать географическую информацию различных видов и форм представления; интегрировать знания из школьных курсов географии, истории и обществознания при изучении мирового хозяйства.</p>
<p>Тема 2. Международная экономическая интеграция и глобализация мировой</p>	<p>Международная экономическая интеграция. Крупнейшие международные отраслевые и региональные экономические союзы.</p>	<p>Приводить примеры международной экономической интеграции; приводить примеры транснациональных корпораций (ТНК) и влияния деятельности ТНК на социально-экономическое</p>

Тематические блоки, темы	Основное содержание	Основные виды деятельности обучающихся
экономики (2 час)	<p>Глобализация мировой экономики и её влияние на хозяйство стран разных социально-экономических типов.</p> <p>Транснациональные корпорации (ТНК) и их роль в глобализации мировой экономики.</p>	<p>развитие развивающихся стран; распознавать проявления процессов международной экономической интеграции и глобализации мировой экономики в повседневной жизни;</p> <p>формулировать суждения и выражать свою точку зрения по вопросам влияния процессов глобализации и деятельности ТНК на социально-экономическое развитие отдельных стран;</p> <p>формулировать выводы и заключения на основе интерпретации информации о глобализации мирового хозяйства.</p>
<p>Тема 3. География главных отраслей мирового хозяйства. Промышленность мира (4 часа)</p>	<p>Географические особенности размещения основных видов сырьевых и топливных ресурсов.</p> <p>Страны-лидеры по запасам и добыче нефти, природного газа и угля.</p> <p>Топливо-энергетический комплекс мира: основные этапы развития, «энергопереход».</p> <p>География отраслей топливной промышленности.</p> <p>Крупнейшие страны-производители, экспортёры и импортёры нефти, природного газа и угля.</p> <p>Организация стран-экспортёров нефти.</p> <p>Современные тенденции развития отрасли, изменяющие её географию, «сланцевая революция», «водородная» энергетика, «зелёная энергетика».</p> <p>Мировая электроэнергетика. Структура мирового производства электроэнергии и её географические особенности.</p> <p>Быстрый рост производства электроэнергии с использованием ВИЭ.</p> <p>Страны-лидеры по развитию «возобновляемой» энергетика.</p> <p>Воздействие на окружающую среду</p>	<p>Называть страны-лидеры по производству и экспорту основных видов промышленной продукции; определять тенденции развития основных отраслей промышленности мира с использованием различных источников географической информации; описывать этапы «энергоперехода» в мировом хозяйстве, влияние «сланцевой революции» и развития «водородной энергетика» на географию мировой энергетика;</p> <p>оценивать влияние изученных отраслей промышленности на окружающую среду; представлять в виде диаграмм данные о динамике изменения объёма структуры производства электроэнергии в мире (при выполнении практической работы № 1); оценивать роль России как крупнейшего мирового поставщика топливно-энергетических и сырьевых ресурсов в мировой экономике; выявлять и характеризовать существенные признаки современного этапа «энергоперехода»; анализировать и интерпретировать географическую информацию различных видов и форм представления; оценивать достоверность географической информации по заданным критериям.</p>

Тематические блоки, темы	Основное содержание	Основные виды деятельности обучающихся
	<p>топливной промышленности и различных типов электростанций, включая ВИЭ. Роль России как крупнейшего поставщика топливно- энергетических и сырьевых ресурсов в мировой экономике. Металлургия мира Географические особенности сырьевой базы чёрной и цветной металлургии. Ведущие страны-производители и экспортёры стали, меди и алюминия. Современные тенденции развития отрасли. Влияние металлургии на окружающую среду. Место России в мировом производстве и экспорте цветных и чёрных металлов Машиностроительный комплекс мира. Ведущие страны-производители и экспортёры продукции автомобилестроения, авиастроения и микроэлектроники. Химическая промышленность и лесопромышленный комплекс мира. Ведущие страны-производители и экспортёры минеральных удобрений и продукции химии органического синтеза. Ведущие страны-производители деловой древесины и продукции целлюлозно-бумажной промышленности. Влияние химической и лесной промышленности на окружающую среду.</p> <p>Практическая работа</p> <p>1. Представление в виде диаграмм данных о динамике изменения объёмов и структуры производства электроэнергии в мире.</p>	

Тематические блоки, темы	Основное содержание	Основные виды деятельности обучающихся
<p>Сельское хозяйство мира (2 часа)</p>	<p>Географические различия в обеспеченности земельными ресурсами. Земельный фонд мира, его структура. Современные тенденции развития отрасли. Органическое сельское хозяйство. Растениеводство. География производства основных продовольственных культур. Ведущие экспортёры и импортёры. Роль России как одного из главных экспортёров зерновых культур. Животноводство. Ведущие экспортёры и импортёры продукции животноводства. Рыболовство и аквакультура: географические особенности. Влияние сельского хозяйства и отдельных его отраслей на окружающую среду. Практическая работа 2. Определение направления грузопотоков продовольствия на основе анализа статистических материалов и создание карты «Основные экспортёры и импортёры продовольствия».</p>	<p>Называть страны-лидеры по производству и экспорту основных видов сельскохозяйственной продукции, крупнейших экспортёров главных видов сельскохозяйственной продукции, основные признаки «органического» сельского хозяйства (при выполнении практической работы № 2); определять с использованием источников географической информации тенденции развития основных отраслей сельского хозяйства мира; оценивать влияние сельского хозяйства отраслей на окружающую среду; находить аргументы, подтверждающие или опровергающие одну и ту же идею, в различных источниках географической информации.</p>
<p>Сфера услуг. Мировой транспорт (2 часа)</p>	<p>Основные международные магистрали и транспортные узлы Мировая система НИОКР. Международные экономические отношения: основные формы и факторы, влияющие на их развитие. Мировая торговля и туризм.</p>	<p>Определять с использованием источников географической информации основные международные магистрали и транспортные узлы, направления международных туристических маршрутов; выявлять и характеризовать существенные признаки изменений в международных экономических отношениях в новых условиях; поиск методов решения практических географических задач; называть главные мировые финансовые центры, описывать направление движения капитала; выявлять дефициты</p>

Тематические блоки, темы	Основное содержание	Основные виды деятельности обучающихся
		географической информации, данных, необходимых для решения поставленной задачи.
РАЗДЕЛ 6. РЕГИОНЫ И СТРАНЫ (16 часов)		
Тема 1. Регионы мира. Зарубежная Европа. (2 часа)	<p>Многообразии подходов к выделению регионов мира.</p> <p>Регионы мира: зарубежная Европа, зарубежная Азия, Америка, Африка, Австралия и Океания. Зарубежная Европа: состав (субрегионы Западная Европа, Северная Европа, Южная Европа, Восточная Европа), общая характеристика</p> <p>Общие черты и особенности природно-ресурсного капитала, населения и хозяйства стран субрегионов. Геополитические проблемы региона.</p> <p>Практическая работа</p> <p>1. Сравнение по уровню социально-экономического развития стран различных субрегионов зарубежной Европы с использованием источников географической информации (по выбору учителя).</p>	<p>Интегрировать знания из школьных курсов географии, истории и обществознания при изучении регионов мира, а также при изучении вопросов геополитики и изменений на политической карте мира; называть субрегионы зарубежной Европы; давать общую экономико-географическую характеристику стран; сравнивать страны различных субрегионов зарубежной Европы по уровню социально-экономического развития с использованием источников географической информации; классифицировать страны зарубежной Европы по особенностям географического положения, по занимаемым ими позициям относительно России; описывать особенности природно-ресурсного капитала, населения и хозяйства субрегионов, положение и взаиморасположение стран на карте; оценивать политико-географическое положение субрегионов, влияние международных миграций на демографическую и социально-экономическую ситуацию в отдельных странах; оценивать особенности природно-ресурсного капитала, населения и хозяйства стран; объяснять различия в уровне и качестве жизни населения Западной и Восточной Европы, направление международных миграций в зарубежной Европе; объяснять особенности демографической политики в европейских странах; объяснять особенности отраслевой структуры хозяйства стран с использованием источников географической информации; прогнозировать изменения возрастной структуры населения отдельных стран зарубежной Европы с использованием источников географической информации;</p>
Тема 2. Зарубежная Азия (2 часа)	<p>Зарубежная Азия: состав (субрегионы: Юго-Западная Азия, Центральная Азия, Восточная Азия, Южная Азия, Юго-Восточная Азия), общая экономико-</p>	<p>Называть субрегионы зарубежной Азии; сравнивать страны субрегионов зарубежной Азии по уровню социально-экономического развития, специализацию различных стран зарубежной Азии с использованием источников географической</p>

Тематические блоки, темы	Основное содержание	Основные виды деятельности обучающихся
	<p>географическая характеристика. Общие черты и особенности экономико-географического положения, природно-ресурсного капитала, населения, хозяйства стран зарубежной Азии, современные проблемы (на примере Индии, Китая, Японии).</p> <p>Практическая работа</p> <p>1. Сравнение международной промышленной и сельскохозяйственной специализации Китая и Индии на основании анализа данных об экспорте основных видов продукции.</p>	<p>информации (при выполнении практической работы № 1); давать общую экономико-географическую характеристику стран; классифицировать страны зарубежной Азии по особенностям географического положения, по типам воспроизводства населения, по занимаемым ими позициям относительно России; описывать положение и взаиморасположение стран на карте, особенности природно-ресурсного капитала, населения и хозяйства субрегионов и стран (Индии, Китая или Японии); сравнивать показатели, характеризующие демографическую ситуацию изученных стран, с использованием источников географической информации, в том числе и географических карт; определять географические факторы международной хозяйственной специализации Индии или Китая с использованием источников географической информации; объяснять различия в темпах, уровнях урбанизации, в уровне и качестве жизни населения в отдельных субрегионах; определять показатели уровня развития хозяйства (объёмы ВВП, промышленного производства и др.) и важнейших отраслей хозяйства в Японии; выбирать и использовать источники географической информации для характеристики субрегионов и стран зарубежной Азии, определять и находить в них недостоверную и противоречивую географическую информацию для решения учебных и (или) практико-ориентированных задач; объяснять состав, структуру и закономерности размещения населения зарубежной Азии, особенности демографической политики в Китае или Индии, различия в темпах, уровнях урбанизации, уровне и качестве жизни населения в Юго-Западной и Южной Азии; объяснять географические особенности стран зарубежной Азии с разным уровнем социально-экономического развития; выбирать оптимальную форму представления и визуализации информации о численности населения, размещении хозяйства изученных стран и субрегионов, их отраслевой структуре, географических</p>

Тематические блоки, темы	Основное содержание	Основные виды деятельности обучающихся
		особенностях развития отдельных отраслей с учётом её назначения (тексты, картосхемы, диаграммы и т.д.).
<p>Тема 3. Америка (2 часа)</p>	<p>Америка: состав (субрегионы: США и Канада, Латинская Америка), общие черты и особенности природно-ресурсного капитала, населения и хозяйства субрегионов.</p> <p>Особенности экономико-географического положения природно-ресурсного капитала, населения, хозяйства США и Канады, стран Латинской Америки, современные проблемы (на примере США, Канады, Мексики, Бразилии).</p> <p>Практическая работа</p> <p>1. Объяснение особенностей территориальной структуры хозяйства Канады и Бразилии на основе анализа географических карт.</p>	<p>Называть субрегионы Америки; классифицировать страны Америки по особенностям географического положения, по типам воспроизводства населения, по занимаемым ими позициям относительно России; описывать особенности природно-ресурсного капитала, населения и хозяйства субрегионов Америки; определять черты сходства и различия в особенностях природно-ресурсного капитала, населения и хозяйства США и Канады с использованием источников географической информации; устанавливать причинно-следственные связи и закономерности размещения населения и объектов хозяйственной деятельности США и Канады; устанавливать принадлежность стран Латинской Америки к одному из уровней экономического развития, используя показатель внутреннего валового продукта; объяснять географические особенности размещения хозяйства стран Америки с разным уровнем социально-экономического развития (при выполнении практической работы № 1); оценивать политико-географическое положение изученных стран, влияние международных миграций на демографическую и социально-экономическую ситуацию в изученных странах; объяснять различия в уровне и качестве жизни населения в отдельных странах региона; объяснять направление международных миграций в регионе; объяснять особенности отраслевой структуры хозяйства изученных стран с использованием источников географической информации; выбирать источники географической информации, определять и находить в них недостоверную и противоречивую географическую информацию для решения учебных и (или) практико-ориентированных задач; представлять в различных формах (графики, таблицы, схемы, диаграммы, карты) информацию о численности населения, размещении хозяйства изученных стран и субрегионов, их отраслевой структуре, географических особенностях размещения</p>

Тематические блоки, темы	Основное содержание	Основные виды деятельности обучающихся
		отдельных отраслей; в ходе организованного учителем обсуждения публично представлять презентацию, разработанную в процессе командной работы, о роли США и Канады в системе региональной экономики, оценивать соответствие подготовленной презентации её цели, выражать свою точку зрения относительно влияния указанных стран на развитие региона; владеть навыками распознавания и защиты информации, информационной безопасности личности; использовать преимущества команд- ной и индивидуальной работы.
Тема 4. Африка (2 часа)	<p>Африка: состав (субрегионы Африки (Северная Африка, Западная Африка, Центральная Африка, Восточная Африка, Южная Африка), общая экономико-географическая характеристика. Особенности природно-ресурсного капитала, населения и хозяйства стран субрегионов.</p> <p>Экономические и социальные проблемы региона Особенности экономико-географического положения, природно-ресурсного капитала, населения, хозяйства, стран Африки (ЮАР, Египет, Алжир).</p> <p>Практическая работа</p> <p>1. Сравнение на основе анализа статистических данных роли сельского хозяйства в экономике Алжира и Эфиопии.</p>	<p>Называть субрегионы Африки; описывать особенности природно-ресурсного капитала, населения и хозяйства субрегионов Африки; определять географические факторы международной хозяйственной специализации ЮАР, Алжира, Египта с использованием источников географической информации; устанавливать принадлежность стран субрегиона (любого) к одному из уровней экономического развития, используя показатель внутреннего валового продукта; сравнивать страны различных субрегионов Африки по значению ИЧР с использованием источников географической информации; сравнивать структуру экономики Алжира и Эфиопии; определять и сравнивать по географическим картам разного содержания и другим источникам географической информации качественные и количественные показатели, характеризующие расселение населения в субрегионах Африки; описывать экономические, социальные, экологические проблемы одного из субрегионов Африки; сравнивать специализацию сельского хозяйства и её роль в экономике Алжира и Эфиопии с использованием источников географической информации (при выполнении практической работы № 1); прогнозировать изменения численности и возрастной структуры населения стран Африки с использованием источников географической информации; объяснять различия в уровне и качестве жизни населения в различных странах Африки; объяснять отраслевой состав</p>

Тематические блоки, темы	Основное содержание	Основные виды деятельности обучающихся
		структуры хозяйства изученных стран с использованием источников географической информации; самостоятельно находить, отбирать и применять различные методы познания для решения практико- ориентированных задач; разрабатывать план решения географической задачи с учётом анализа имеющихся материальных и нематериальных ресурсов.
Тема 5. Австралия и Океания (2 час)	Австралия и Океания: особенности географического положения Австралийский Союз: главные факторы размещения населения и развития хозяйства Экономико-географическое положение, природно-ресурсный капитал. Отрасли международной специализации. Географическая и товарная структура экспорта. Океания: особенности природных ресурсов, населения и хозяйства Место в международном географическом разделении труда.	Описывать особенности экономико-географического положения, природно-ресурсного капитала, населения, хозяйства Австралии; определять географические факторы международной хозяйственной специализации Австралии и стран Океании с использованием источников географической информации; представлять в различных формах (графики, таблицы, схемы, диаграммы, карты) информацию о размещении хозяйства Австралии; её отраслевой структуре, товарной структуре экспорта; объяснять географические особенности отраслевой структуры хозяйства Австралии; выбирать, анализировать и интерпретировать географическую информацию различных видов и форм представления для выявления места Австралии в международном географическом разделении труда.
Самостоятельная работа (2 часа)		Составление описания экономико-географического положения одной из стран мира (по выбору студента)
Тема 6. Россия на геополитической, геоэкономической и геодемографической карте мира (4 часа)	Особенности интеграции России в мировое сообщество. Географические аспекты решения внешнеэкономических и внешнеполитических задач развития экономики России.	Характеризовать политико-географическое положение России с использованием источников географической информации, конкурентные преимущества экономики России, роль России в международном географическом разделении труда; оценивать политико-географическое положение России, влияние международных миграций на демографическую и социально-экономическую ситуацию в России с использованием источников географической информации, роль России как крупнейшего поставщика топливно-энергетических и сырьевых ресурсов в мировой экономике; (при выполнении практической работы № 1);оценивать достоверность и легитимность географической информации; выбирать и использовать средства

Тематические блоки, темы	Основное содержание	Основные виды деятельности обучающихся
		информационных и коммуникационных технологий (в том числе и ГИС) в решении учебных и (или) практико-ориентированных задач с соблюдением норм информационной безопасности (при выполнении практической работы № 1); систематизировать географическую информацию в разных формах; креативно мыслить при поиске путей решения жизненных проблем, имеющих географические аспекты; развёрнуто и логично излагать свою точку зрения по географическим аспектам различных вопросов.
РАЗДЕЛ 7. ГЛОБАЛЬНЫЕ ПРОБЛЕМЫ ЧЕЛОВЕЧЕСТВА (2 часа)		
Глобальные проблемы человечества (2 часа)	<p>Группы глобальных проблем: геополитические, экологические, демографические.</p> <p>Геополитические проблемы: проблема сохранения мира на планете и причины роста глобальной и региональной нестабильности.</p> <p>Проблема разрыва в уровне социально-экономического развития между развитыми и развивающимися странами и причина её возникновения.</p> <p>Геоэкология — фокус глобальных проблем человечества.</p> <p>Глобальные экологические проблемы как проблемы, связанные с усилением воздействия человека на природу и влиянием природы на человека и его экономику.</p> <p>Проблема глобальных климатических изменений, проблема стихийных природных бедствий, глобальные сырьевая и энергетическая проблемы, проблема дефицита водных ресурсов и ухудшения их</p>	<p>Приводить примеры проявления глобальных проблем, в решении которых принимает участие современная географическая наука на региональном уровне, в разных странах, в том числе и России, примеры взаимосвязи глобальных проблем человечества, примеры изменений геосистем в результате природных и антропогенных воздействий; характеризовать причины возникновения геополитических, экологических и демографических глобальных проблем; сопоставлять и анализировать различные точки зрения по возможным путям решения глобальных проблем человечества; выбирать источники географической информации, необходимые для выявления примеров взаимосвязи глобальных проблем человечества (при выполнении практической работы № 1); критически оценивать и интерпретировать информацию, получаемую из различных источников о путях решения глобальных проблем человечества; обсуждать результаты учебного исследования, связанного с опасными природными явлениями, глобальными изменениями климата, загрязнением Мирового океана; формулировать выводы и заключения на основе анализа и интерпретации информации из различных источников географической информации (при выполнении практической работы № 1); формулировать обобщения и выводы по результатам проведённых наблюдений/исследований; критически оценивать информацию,</p>

Тематические блоки, темы	Основное содержание	Основные виды деятельности обучающихся
	<p>качества, проблемы опустынивания и деградации земель и почв, проблема сохранения биоразнообразия.</p> <p>Проблема загрязнения Мирового океана и освоения его ресурсов.</p> <p>Глобальные проблемы народонаселения: демографическая, продовольственная, роста городов, здоровья и долголетия человека.</p> <p>Взаимосвязь глобальных геополитических, экологических проблем и проблем народонаселения. Возможные пути решения глобальных проблем. Необходимость переоценки человечеством и отдельными странами некоторых ранее устоявшихся экономических, политических, идеологических и культурных ориентиров.</p> <p>Участие России в решении глобальных проблем.</p> <p>Практическая работа</p> <p>1. Выявление примеров взаимосвязи глобальных проблем человечества на основе анализа различных источников географической информации участия России в их решении.</p>	<p>получаемую из различных источников (при выполнении практической работы № 1); использовать преимущества командной и индивидуальной работы (при выполнении практической работы № 1); самостоятельно составлять алгоритм решения географических задачи выбирать способ их решения с учётом имеющихся ресурсов и собственных возможностей (при выполнении практической работы № 1); обсуждать результаты совместной работы, аргументированно вести диалог (при выполнении практической работы № 1); признавать своё право и право других на ошибки (при выполнении практической работы № 1).</p>
ВСЕГО		46 час

Информационное обеспечение обучения
Перечень учебных изданий, интернет-ресурсов, дополнительной литературы

Основные источники:

- 1 **Максаковский, В. П.** География. 10-11 классы. Базовый уровень : учебник / В. П. Максаковский. – Москва : Просвещение, 2022. – 416 с. – Текст : непосредственный

Дополнительные источники:

- 1 **Шульгина, О. В.** География : учебник / О.В. Шульгина, А.Е. Козаренко, Д.Н. Самусенко. – Москва : ИНФРА-М, 2024. – 313 с. – (Среднее профессиональное образование). – DOI 10.12737/10.12737/textbook_59d5d1377057f0.52042361. – Текст : электронный. – URL: <https://znanium.com/catalog/product/2083376> (дата обращения: 23.04.2024). – Режим доступа: по подписке.

Молод